

6.6. VALDIVIENNE : LE SITE DE LA CROIX-CARAQUE

Magali Gary

LE SITE

L'opération archéologique préventive sur le site de « la Croix-Caraque », situé sur la commune de Valdivienne (86), est survenue en amont d'un projet de lotissement déposé par la société Bouygues Immobilier. Elle a été réalisée en 2014 par la société Archeodunum sous la direction de Chhavy-Cyril Tan. La découverte d'une fosse contenant une urne complète, ainsi que les nombreux fragments lithiques, rendent compte d'une occupation discontinue de cet espace dès l'époque néolithique, puis durant l'Antiquité (céramique du 1er s. ap. J.C.) et enfin au Moyen Âge. Les vestiges étudiés sont à mettre en lien avec une installation domestique rurale, plutôt à vocation agro-pastorale, de la fin de l'époque carolingienne, et exclusivement matérialisée par des structures creusées dans le substrat argileux (fosses/silos et quelques trous de poteau). Leur fouille a révélé divers remplissages successifs toujours postérieurs à l'abandon de la structure. Par conséquent, le matériel rejeté est situé dans un espace fermé lié à son comblement secondaire. Ce dernier est intervenu, semble-t-il, dans un temps court, en témoigne l'homogénéité de l'ensemble du corpus. Son rattachement à deux entités distinctes, ensemble 150.01 et 150.02, tient uniquement aux données spatiales faisant apparaître deux aires d'ensilage, séparées par un espace presque vierge de tout creusement. L'examen de la céramique, ainsi que des autres types de mobilier, n'a pas permis d'établir une évolution du vaisselier entre les deux espaces, ainsi jugés contemporains dans leur abandon. L'échantillon de céramique en contexte comprend 1 295 fragments représentant 47 individus.

- L'ensemble 150.01, situé au nord-ouest de la zone prescrite à la fouille, est celui qui est le plus riche en quantité de structures et par conséquent en quantité de mobilier récolté.
- L'ensemble 150.02, situé à l'opposé du précédent, au sud-est de la zone fouillée, est beaucoup moins fourni.

Les deux ensembles sont situés en limite de la zone impactée par les travaux d'aménagement, il est donc délicat d'en apprécier leur étendue réelle. De manière classique pour ce type d'occupation rurale, la quantité de mobilier récoltée est faible. Sa répartition dans chacune des couches est très inégale et la plupart n'ont livré aucun artefact. Le vaisselier s'inscrit dans le faciès connu pour la périphérie de Poitiers. Ce sont exclusivement les comparaisons avec les corpus régionaux qui ont permis de centrer la chronologie sur la fin du 9e et le début du 11e s. L'étude des objets métalliques appuie cette hypothèse chronologique. Le contexte général de ce site rural de consommation est intéressant car il est situé à proximité immédiate d'un site de production (ateliers de Cubord à Valdivienne identifiés par B. Boissavit-Camus, Collectif 1989 : 153-154) qui semble contemporain au regard d'une grande concordance typo-technologique entre les deux ensembles. L'atout de ce site vient des hypothèses émanant de l'examen des traces d'occupation (objets métalliques, scories, faune, carporestes et céramique) permettant d'envisager son intégration dans un réseau de peuplement bien plus vaste doté entre autres de structures agricoles, artisanales et d'élevage.

- *ENSEMBLE 150.01*
-

• *ENSEMBLE 150.02*

• *PLANCHES DE DESSIN PAR ENSEMBLE*

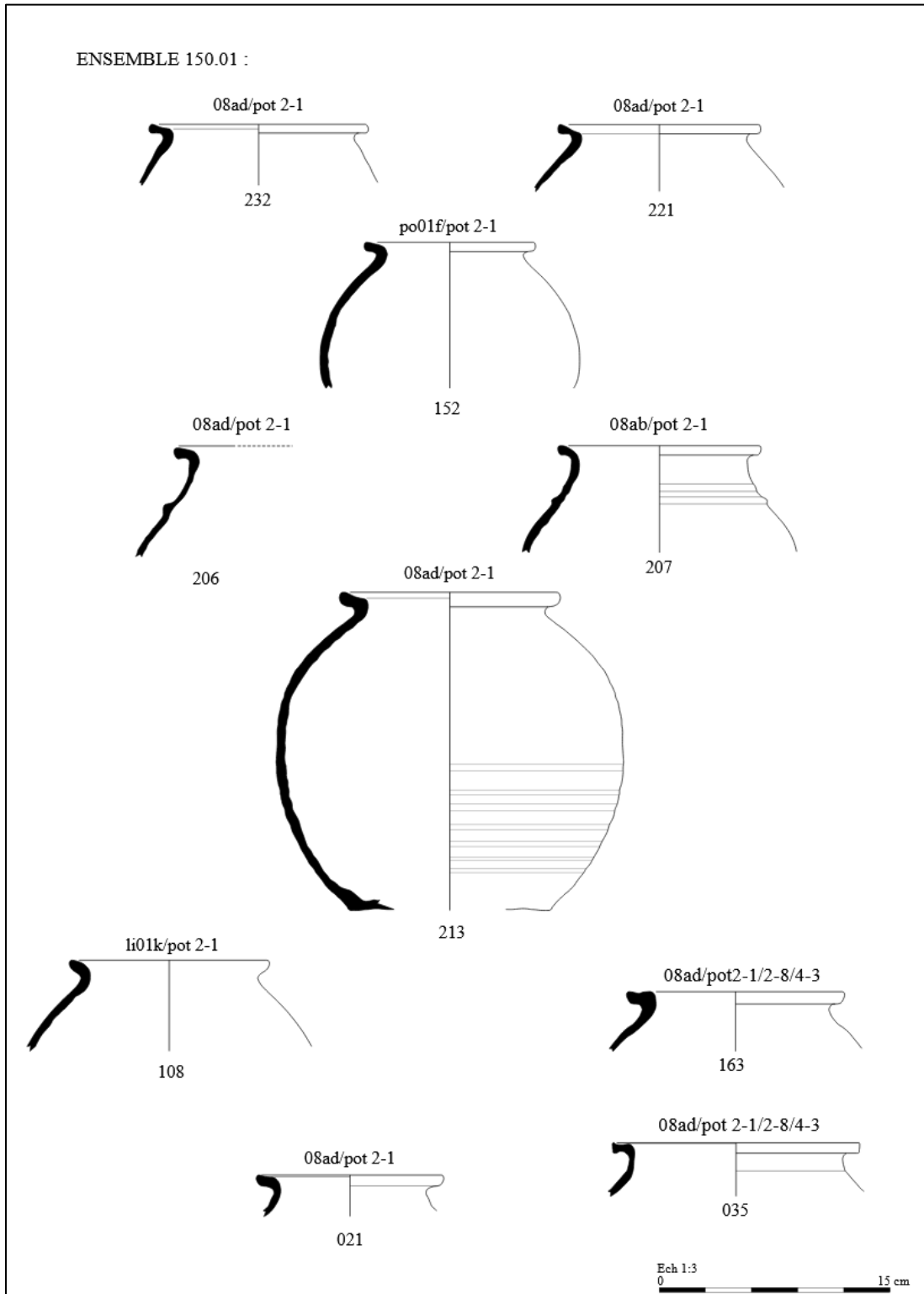


planche 150.01a

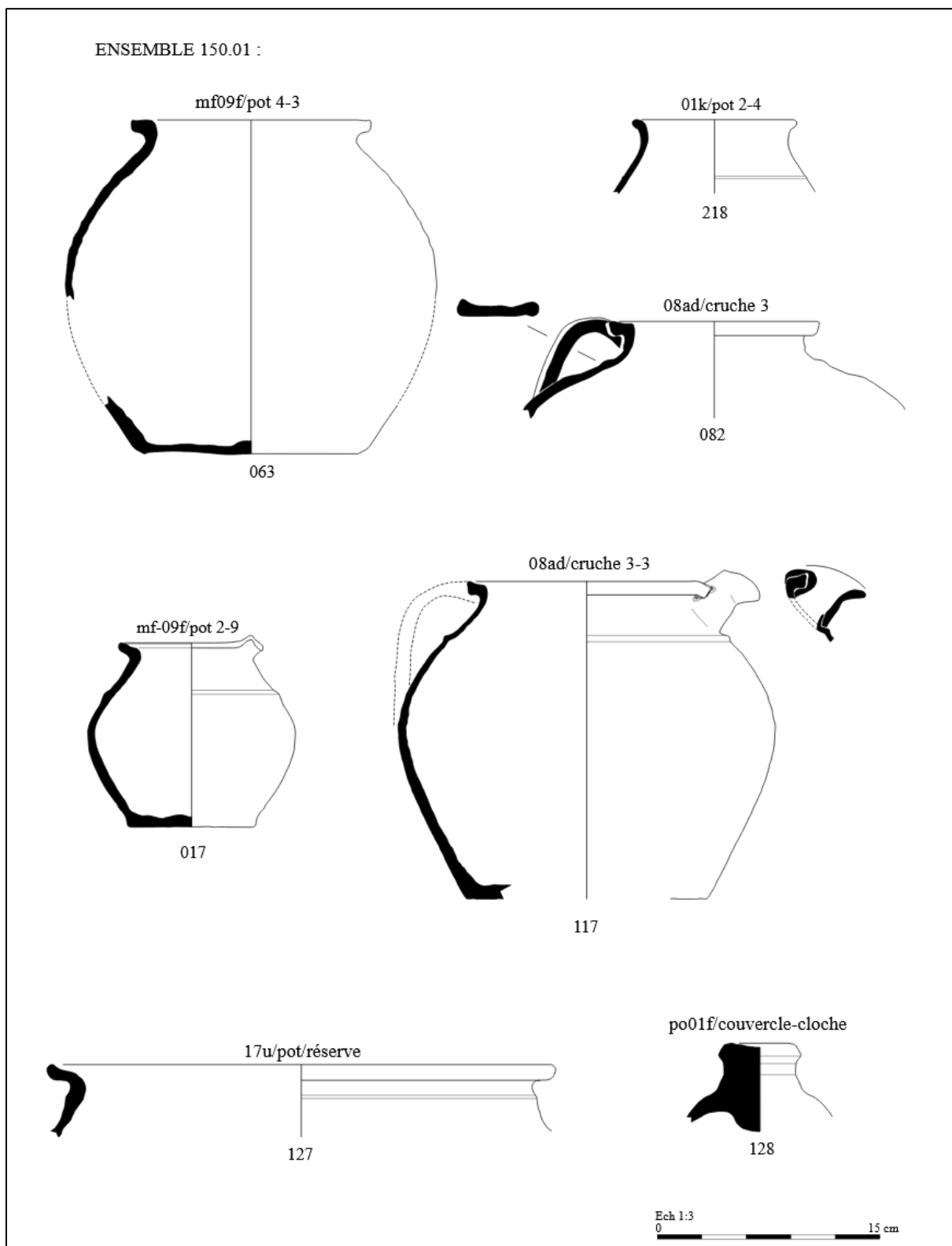
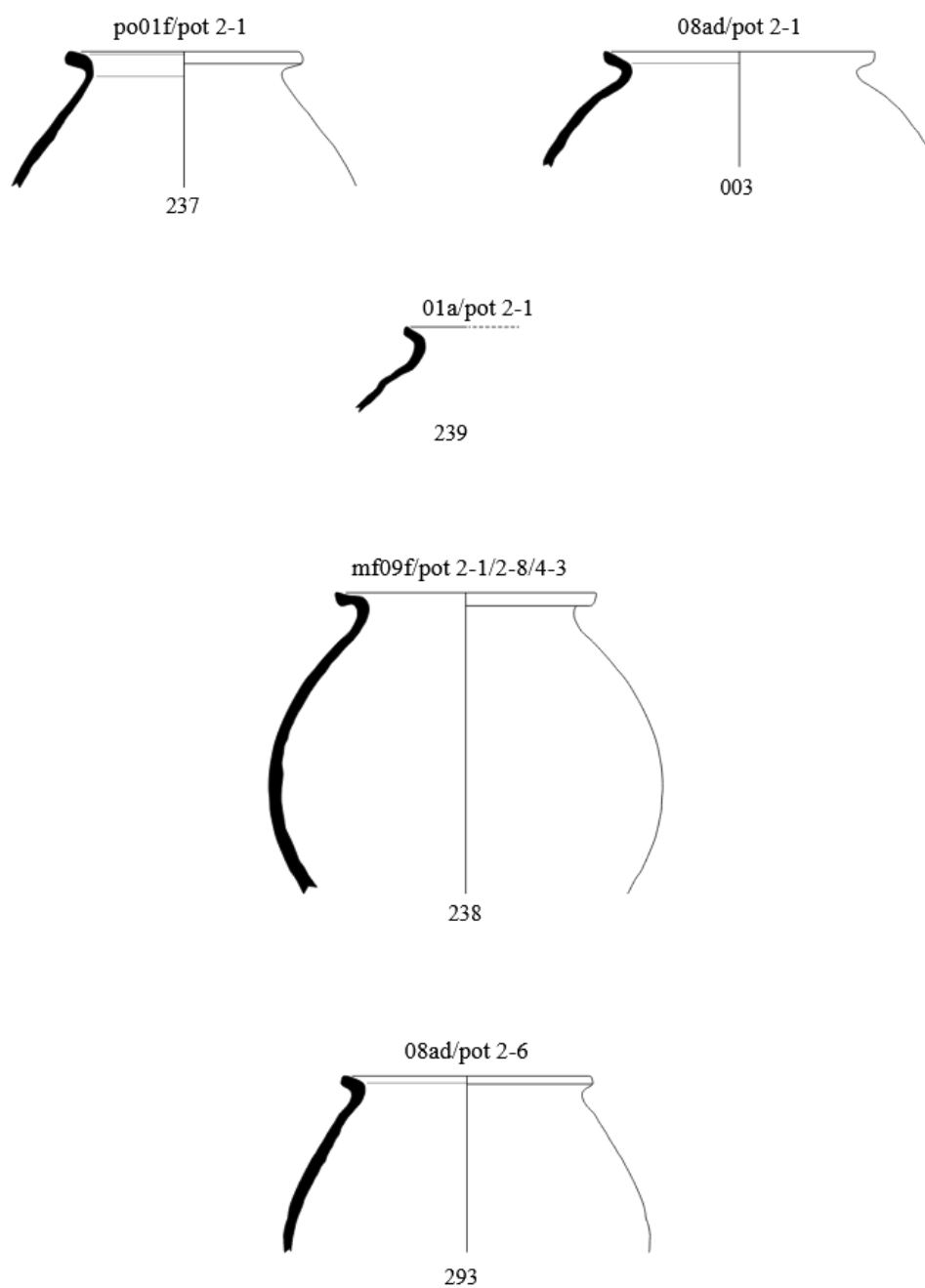


planche 150.01b

ENSEMBLE 150.02 :



Ech 1:3
0 15 cm

• *REFERENCES UTILES*

Bourgeois 2009

Bourgeois L. (dir.) – *Une résidence des comtes d'Angoulême autour de l'an Mil : le castrum d'Andone (Villejoubert, Charente). Fouilles d'André Debord (1971-1995)*, Publications du CRAHAM, Presses Universitaires de Caen, 560 p.

Collectif 1989

Romains et barbares entre Loire et Gironde, 4e-10e s., Catalogue d'exposition, Musée Sainte-Croix, Poitiers.

Cornec 2010

Cornec Th. (dir.) – Thuré, Sossais, Saint-Genest d'Ambière, LGV SEA 2-Phase 3, PK 61 – PK 68.7, Rapport de diagnostic archéologique, Inrap, SRA Poitou-Charentes.

Husi 2003a

Husi P. (dir.) – *La céramique médiévale et moderne du Centre-Ouest de la France (11e-17e s.). Chrono-typologie de la céramique et approvisionnement de la vallée de la Loire moyenne*, 20e supplément à la Revue Archéologique du Centre de la France, FERACF, Tours, 1 cédérom, 110 p. [\[En ligne\]](#).

Husi 2013a

Husi P. (dir.) – *La céramique du haut Moyen Âge dans le Centre-Ouest de la France : de la chrono-typologie aux aires culturelles*, 49e supplément à la Revue Archéologique du Centre de la France, ARCHEA, FERACF, Tours, 1 cédérom, 268 p. [\[En ligne\]](#).

Husi 2014a

Husi P. (dir.) – *La céramique médiévale et moderne du Centre-Ouest de la France : transformation des aires culturelles dans la longue durée (6e-19e s.)*, Rapport d'activité 2014, CITERES-LAT, SRA Centre, Orléans, 232 p.

Lasnier 2014

Lasnier T. (dir.) – Jaunay-Clan – Bourg Calin (Poitou-Charentes, Vienne), Rapport final d'opération d'archéologie préventive, Archeodunum, Commune de Jaunay-Clan, SRA Poitou-Charentes.

Lavoix et al. 2013

Lavoix G., Audé V., Gerber F. et Martins D. (dir.) – 3500 ans d'occupation rurale à Jaunay-Clan (Poitou-Charentes, Vienne, Jaunay-Clan, La Viaube 1), Rapport de fouille, Inrap GSO, SRA Poitou-Charentes.

Véquaud 2010a

Véquaud B. – *La céramique du haut Moyen Âge en Poitou-Charentes : état des connaissances (VIe-Xe siècles)*, in : Bourgeois L. (dir.), *Wisigoths et Francs autour de la bataille de Vouillé (507)*, *Recherches récentes sur le haut Moyen Âge dans le Centre-Ouest de la France, Actes des XXVIIIe Journées internationales d'archéologie mérovingienne, Vouillé et Poitiers (Vienne, France), 28-30 septembre 2007*, Tome XXII des Mémoires publiés par l'AFAM, Saint-Germain-en-Laye : 263-278.